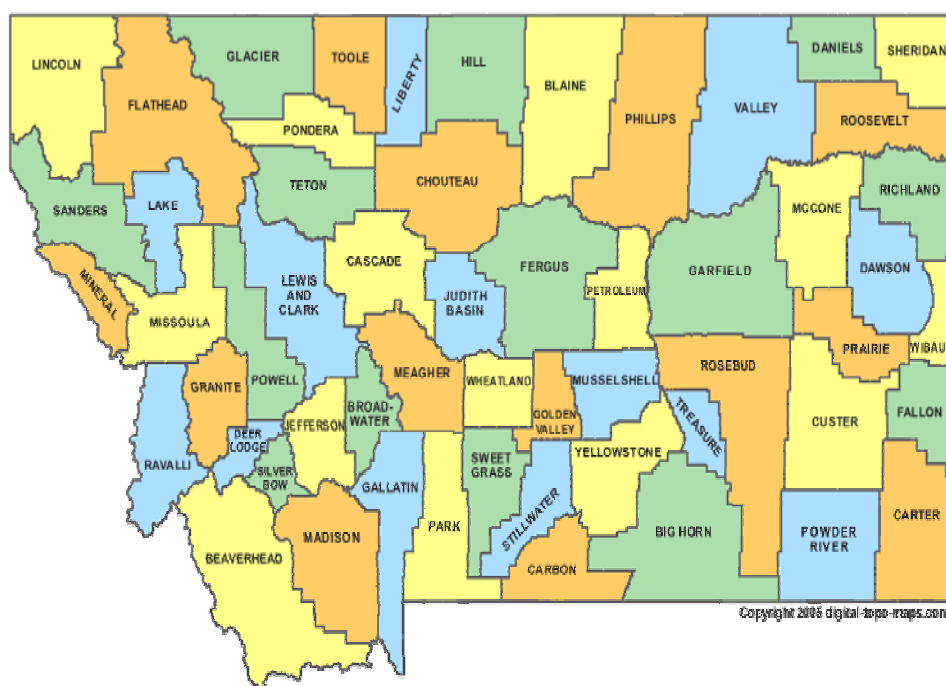


Italian Trade Commission
Los Angeles

Profilo Economico del Montana

2010



INDICE

1. Profilo generale

> Informazioni sul Montana.....	3
> Profilo geografico.....	4
> Parchi naturali.....	7
> Clima.....	8
> Storia.....	10
> Profilo demografico.....	12
> Profilo socio-politico.....	15

2. Profilo economico Montana

> Introduzione.....	16
> Dati economici generali.....	16
> Occupazione.....	17
> Disoccupazione.....	21
> Redditi e salari.....	22
> Agricoltura.....	25
> Commercio internazionale.....	26
> Indirizzi utili.....	32

3. Bibliografia.....34

PROFILO GENERALE

> *Informazioni sul Montana*

Nome originale:	Montana
Capitale:	Helena (23.924 ab.)
Citta' piu' popolosa:	Billings (89.847 ab.)

Area:

Superficie:	381.156 km ²
Posizione USA:	4°
Sup.terra:	377.295 km ²
Sup.acqua:	3862 km ² - 1 %

Popolazione:

Totale:	974.989 ab.
Posizione USA:	44°
Densita':	2,51 ab./km ²

Geografia:

Latitudine:	da 44°26' N a 49° N
Longitudine:	da 104°2' O a 116°2' O
Altitudine max:	3.901m s.l.m.
Altitudine min:	549 m s.l.m.
Altitudine media:	1.035 m s.l.m.
Fuso orario	Mountain: UTC-7/-6

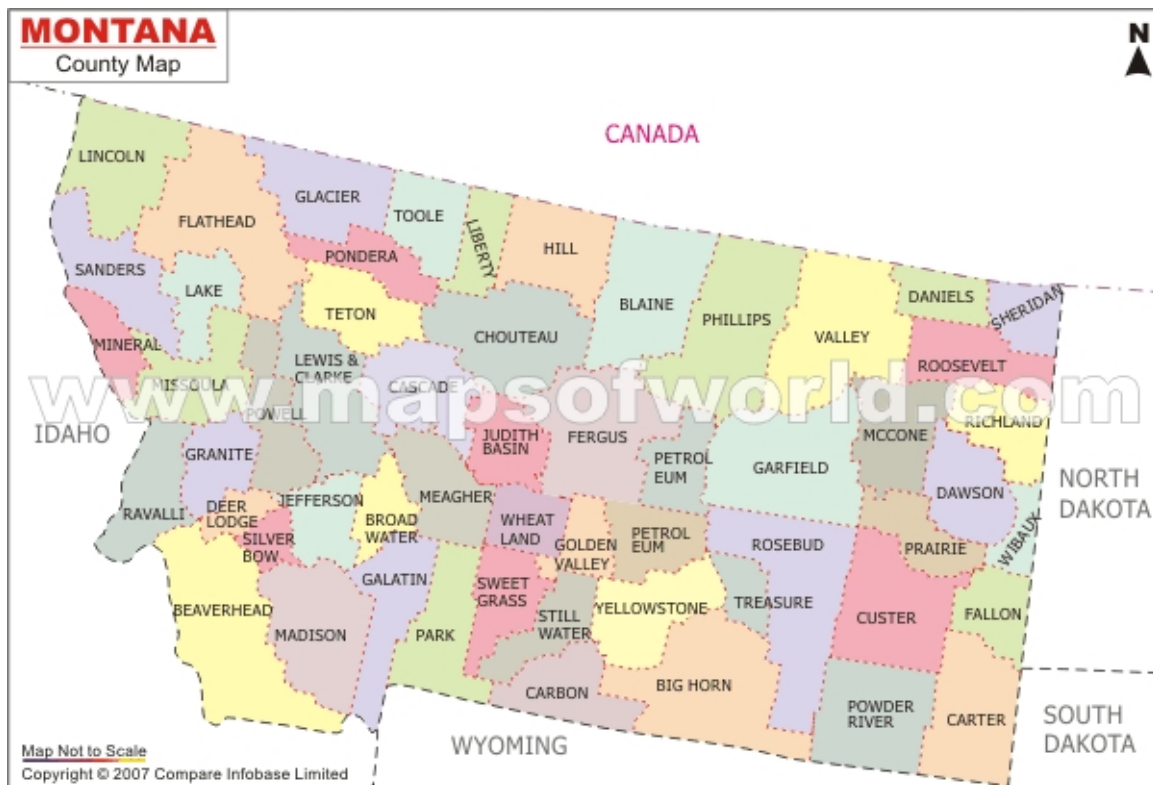
Ingresso negli Stati Uniti:

Data:	8 novembre 1889
Ordine:	41°

Politica:

Governatore:	Brian Schweitzer
Grandi elettori:	3

> Profilo geografico



Con un'area di 376.978 km², lo stato del Montana è il quarto più grande degli Stati Uniti (segue l'Alaska, il Texas e la California). All'estremo nord, il Montana divide con il Canada 877 km di un confine che è parte del confine indifeso più lungo al mondo. I confini dello Stato sono, per l'esattezza, con le province canadesi della Columbia Britannica, dell'Alberta e del Saskatchewan. Ad est il Montana confina con il Nord Dakota e in parte con il Sud Dakota, a sud con il Wyoming e in parte con il Sud Dakota, e ad ovest e sud-ovest con l'Idaho.

La topografia è molto varia e fortemente caratterizzata dallo spartiacque continentale (*Continental Divide*), che attraversa e divide lo stato secondo una linea che va da nord-ovest al centro-sud. Il Montana è conosciuto per la sua regione montuosa occidentale che rappresenta la parte più settentrionale della catena delle Montagne Rocciose. Comunque, circa il 60% della sua superficie è costituito da praterie, porzione settentrionale della regione fisica delle Grandi Pianure. Si noti poi che anche ad est dello spartiacque continentale, si incontrano un buon numero di cosiddetti *Island Ranges* (massicci isolati) che punteggiano il panorama delle grandi praterie.

La parte più settentrionale dello spartiacque continentale, dove il passaggio dal paesaggio montano alla prateria è più brusco, è comunemente conosciuta come il *Rocky Mountain Front* (Fronte delle Montagne Rocciose) e ne fa parte il Lewis Range il cui territorio è per gran parte inserito nel Glacier National Park. Appartiene a quest'ultimo parco nazionale, famoso per i suoi ghiacciai, il "*Triple Divide Peak*" che rappresenta il picco sul quale una goccia di pioggia può finire nel Mare Artico, nell'Oceano Pacifico o nell'Oceano Atlantico, a seconda di quale versante scelga di percorrere.

Procedendo verso sud si incontrano diversi massicci disposti grosso modo parallelamente tra loro: il Gravelly Range, le Tobacco Roots, il Madison Range, il Gallatin Range, le Big Belt Mountains, le Bridger Mountains, i Monti Absaroka, e le Beartooth Mountains che costituiscono il più grande altopiano statunitense al di sopra dei 3.000 m. e sul quale si trova la cima più alta del Montana, il Granite Peak, 3.901 m.

Tra un massiccio e l'altro si aprono vallate dai paesaggi spettacolari, ricchi dal punto di vista agricolo e con fiumi di portate considerevoli. Le più note, anche per lo sfruttamento turistico cui si prestano, sono la Flathead Valley, la Bitterroot Valley, la Big Hole Valley e la Gallatin Valley.

Spostandosi verso est e verso nord si attraversa la zona delle Grandi Pianure con un paesaggio estremamente piatto, rotto qua e là dalle montagne delle *island ranges* e da scenografici calanchi che si estendono verso Nord e Sud Dakota, Alberta, Saskatchewan, e Wyoming.

La parte centro-settentrionale dello stato è caratterizzata dai Missouri Breaks (spaccature del Missouri), una serie di avvallamenti ripidi e di versanti ricoperti da calanchi che risulta difficilmente attraversabile e si sviluppa lungo il corso dell'alto Missouri segnando profondamente il paesaggio. Vi sono poi altre formazioni rocciose come i tre *butte* (le caratteristiche grandi rocce emergenti e isolate che si stagliano nei paesaggi *western*) a sud di Great Falls che fanno da punti di riferimento inconfondibili.

Il Montana è attraversato da moltissimi fiumi, gran parte dei quali ideali per la pesca (non solo sportiva), e che soprattutto garantiscono il fabbisogno idrico dello stato (per altro poco popolato) e forniscono l'energia per le centrali idroelettriche. Il Montana è il solo stato degli USA a rifornire tutti e tre i bacini idrografici dell'America del nord come già spiegato in precedenza riguardo al "*Triple Divide Peak*" nel Glacier National Park.

Ad ovest è da segnalare il fiume Clark Fork che riceve i fiumi Blackfoot e Bitterroot e in fine il fiume Flathead prima di entrare nell'Idaho e, attraverso il Lago Pend Oreille, immettere le sue acque nel fiume Columbia, che poi sfocia nel Pacifico. Il Clark Fork è il fiume con la maggior portata d'acqua di tutto lo stato mentre il Flathead e il Kootenai sono gli altri due fiumi principali di questa regione.

Ad est, il fiume Missouri, formato dalla confluenza dei fiumi Jefferson, Madison e Gallatin, attraversa la parte centrale dello stato, passando per i *Missouri Breaks* ed entrando poi nel Nord Dakota. Il fiume Yellowstone è il più lungo tra i fiumi privi di dighe e con il corso completamente libero di tutto il Nord America. Altri importanti tributari del Missouri nel territorio del Montana sono il fiume Milk, il Marias, il Tongue e il Musselshell. Tutti questi fiumi appartengono al bacino idrografico del Mississippi e quindi le loro acque finiscono nel Golfo del Messico.

Oltre a questi grandi fiumi vi sono anche importanti laghi come il Lago Flathead, il più grande lago di acqua dolce degli Stati Uniti ad ovest della regione dei Grandi Laghi. Ci sono poi dei bacini artificiali di notevole ampiezza, il più importante dei quali è senz'altro rappresentato dal "Fort Peck Reservoir", sul fiume Missouri, contenuto dalla più grande diga in terra del mondo.

Nel territorio del Montana vi sono il Glacier National Park parte del Parco Nazionale di Yellowstone, comprendente 3 dei 5 accessi complessivi dello stesso. Altri siti riconosciuti a livello federale sono il Monumento Nazionale del Little Bighorn, la "*Bighorn Canyon National Recreation Area*", il "*Big Hole National Battlefield*", le caverne di Lewis e Clark, e il "*National Bison Range*", una grande riserva nata per preservare il bisonte americano. Il Montana ha 8 Foreste Nazionali e oltre 20 Rifugi Nazionali.

Sono molte anche le riserve indiane che vedono, tra le altre, la presenza delle tribù dei Cheyenne e dei Piedi Neri.

> *Parchi naturali in Montana*

Il Montana è uno stato in cui gli ambienti naturali hanno preservato la loro bellezza ed autenticità, la maggior parte del territorio è coperto da foreste selvagge nelle quali vive una ricchissima fauna. Sono due i parchi nazionali più importanti dello stato, il primo situato a nord-ovest al confine con il Canada è il Glacier National Park; il secondo, molto più famoso è il parco di Yellowstone che si trova per la maggior parte nello stato del Wyoming, ma sconfinava nella parte centro meridionale del Montana.

GLACIER NATIONAL PARK: Nella parte settentrionale del Montana, vicino all'Idaho e al confine con il Canada si trova il Glacier National Park, che nella piccola parte in zona canadese di Alberta prende il nome di Waterton National Park. Questo spettacolare parco è conosciuto come il **Crown Jewel** del nord America, ed è aperto da giugno ad ottobre. La strada panoramica da percorrere è la Going to the Sun Road. Il parco ha un grande significato spirituale per le tribù di Nativi Americani che abitano nelle riserve limitrofe. Questa area del Montana venne riconosciuta parco nazionale nel 1910 dal presidente Taft e fu il decimo parco nazionale istituito negli Stati Uniti. Come si può intuire dal nome si tratta di un parco naturale situato sulle Rocky Mountains con al suo interno numerosi ghiacciai visitabili e in alcuni tratti costeggiati dalla Going to the Sun Road.

YELLOWSTONE: Yellowstone è un parco strepitoso, e con questo aggettivo si rischia di essere riduttivi. Grande all'incirca come la regione Umbria, il parco sorge su un' area ritenuta sacra dagli indiani. C'era infatti un timore reverenziale per una zona ricca di colori accesi, grandi fumi e getti di vapore verso il cielo e il terreno caldo che rimaneva scoperto dalla neve anche durante gli inverni più rigidi. Questa paura per la montagna tonante fece sì che la zona di Yellowstone restasse una zona protetta dalla caccia, un ambiente incontaminato, tanto che alla fine dell'800 alla sua scoperta si pensò subito di preservare dalla distruzione questo paradiso della natura.

A Yellowstone si possono incontrare alci, cervi, volpi, bisonti, orsi tra cui il terribile grizzly, pellicani, castori e tantissimi altri animali. Ma sono i geyser che costituiscono la grande attrazione del parco. I geyser sono fenomeni post-vulcanici caratterizzati da eruzioni di acqua bollente e vapore che derivano dal riscaldamento progressivo di falde acquifere

sotterranee. Ciascuna falda ha i suoi tempi di ricarica e perciò i geyser eruttano ad intermittenza, ciascuno con il suo periodo. Nei “visitor center” sono riportate le previsioni delle eruzioni, alcune di esse hanno regolarità quasi svizzera. Il più famoso è l'old Faithful che è anche uno dei geyser più spettacolari in quanto il getto bollente si eleva per decine di metri. Ci sono poi le Minerva Springs, vere e proprie cascate di roccia, laghi dalle acque placide, e canyon stretti con cascate fragorose, come quelle dello Yellowstone river.

> *Clima*

Il Montana è un vasto stato con considerevoli variazioni geografiche, quindi anche il clima è abbastanza vario. La regione occidentale è prevalentemente montuosa, interrotta da numerose ed ampie valli. La regione orientale invece è prettamente pianeggiante, interrotta da colline e isolate catene montuose, ed è caratterizzata da un clima continentale. Lo spartiacque continentale, che corre da nord a sud attraverso le montagne occidentali, ha una certa influenza sul clima: limita il flusso d'aria calda proveniente dal Pacifico verso est e quello continentale più freddo ed asciutto diretto verso ovest. Ad ovest dello spartiacque il clima è descritto come “costiero nord-pacifico modificato”, con inverni miti, estati più fredde, meno vento e primavera più lunghe. In inverno si formano spesso nebbie e bassi sistemi nuvolosi nella regione ad ovest dello spartiacque, mentre questi fenomeni raramente si verificano ad est.

La temperatura media diurna varia da -2° in gennaio a 29° in luglio, ma anche qui va sottolineato come le variazioni geografiche causino grandi cambiamenti di temperatura; temperature elevate si registrano occasionalmente nelle pianure orientali. Le notti estive sono generalmente fresche e gradevoli. La temperatura più fredda registrata nel Montana coincide con la temperatura più fredda registrata negli U.S.A.: il 20 gennaio 1954 fu raggiunta la temperatura record di -56,6° nella miniera d'oro vicino a Rogers Pass. Le giornate invernali più rigide sono determinate dall'aria fredda continentale proveniente dal Canada. Contrariamente, i flussi d'aria provenienti da sud-ovest determinano i venti di Fohn Chinooks, che riscaldano le aree ad est delle montagne.

Il livello medio di precipitazioni annue è di 380 mm, ma con grosse differenze all'interno dello Stato. Le catene montuose bloccano la maggior parte delle correnti d'aria provenienti dal Pacifico, trattenendo umidità nelle valli occidentali e creando zone poco piovose ad est. Heron, nella regione occidentale, è la città che riceve il maggior livello di

precipitazioni, circa 880 mm. Le valli ad est delle montagne sono più secche: la media di Deer Lodge si aggira sui 280 mm di precipitazioni annue. Le montagne da sole possono raccogliere 7.600 mm di neve durante un solo inverno; molte delle città più grandi registrano circa 1.300 mm di neve ogni anno. Le neviccate più pesanti possono presentarsi a partire da settembre fino a maggio, anche se la maggior parte di esse si registra tra novembre e marzo.

Il surriscaldamento globale degli ultimi anni non ha certo risparmiato il Montana: i ghiacciai del Glacier National Park si sono ristretti e alcuni studiosi ritengono siano destinati a scomparire completamente in pochi decenni.

> *Storia del Montana*

I primi abitanti dell'area in seguito conosciuta come Montana sono stati i Nativi Americani. Le tribù più importanti della zona erano i Corvi, i Cheyenne, i Piedi Neri, i Kootenai e i Salish.

La spedizione condotta da Lewis e Clark nei territori occidentali avvenuta nel 1804-1806 è ricordata come il primo gruppo di esploratori bianchi che attraversassero i territori del Montana. Subito dopo questa spedizione iniziarono ad arrivare numerosi cacciatori di pelli e mercanti i quali introdussero nelle tribù dei nativi alcohol, malattie e un nuovo sistema economico. I cacciatori di pelli sparirono intorno al 1840 quando la pelle di castore perse di valore e divenne fuori moda.

I missionari cattolici seguirono i cacciatori di pelli in Montana e crearono la missione Saint Mary considerato il primo insediamento permanente nel nuovo territorio. La missione insediò le prime colture agricole e la prima segheria.

Il primo boom demografico, tuttavia, arrivò con la scoperta dell'oro nei territori occidentali. Intorno al 1860 la popolazione ebbe una crescita molto forte; questo fece diventare il Montana territorio degli Stati Uniti nel 1864, molti centri abitati sorsero ed ebbero un boom di crescita tanto rapido quanto fu la loro seguente scomparsa quando finì la corsa all'oro.

Con lo spostamento delle popolazioni bianche in Montana i nativi americani persero sempre più territori di caccia e questo portò a contrasti sempre più forti tra le due parti. Famosissima divenne la vittoria dei Sioux e dei Cheyenne nel 1876 a Little Big Horn seguita nel 1877 dalla vittoria dell'esercito degli Stati Uniti nella battaglia di Big Hole Basin. Alla fine i Nativi Americani dovettero arrendersi alla forza delle nuove tecnologie adottate dall'esercito.

I minatori non furono gli unici tra i primi esploratori del Montana, infatti, durante gli anni '60 dell'800 molti allevatori di bestiame, particolarmente bovini, si stabilizzarono nel nuovo territorio costruendo i loro ranch e rispondendo alla grande domanda di carne che si era creata intorno ai nuovi insediamenti.

Nel 1880 venne costruita la prima ferrovia che attraversava il territorio del Montana che nel 1889 divenne Stato. Nello stesso periodo iniziarono ad essere fondate le prime grandi imprese estrattive principalmente impegnate nell'estrazione del rame e dell'argento.

Le fattorie di mucche e pecore sono cresciute molto nei primi anni del ventesimo secolo grazie alla grande quantità di terre pascolabili e soprattutto all' Enlarged Homestead Act del 1909 con cui si facilitava l'insediamento di nuovi coltivatori in cerca di terre a basso

prezzo. In particolare divenne molto popolare la coltivazione del grano fino a dopo la prima guerra mondiale, periodo in cui ci fu un grosso calo del suo prezzo che portò alla rovina di molti coltivatori.

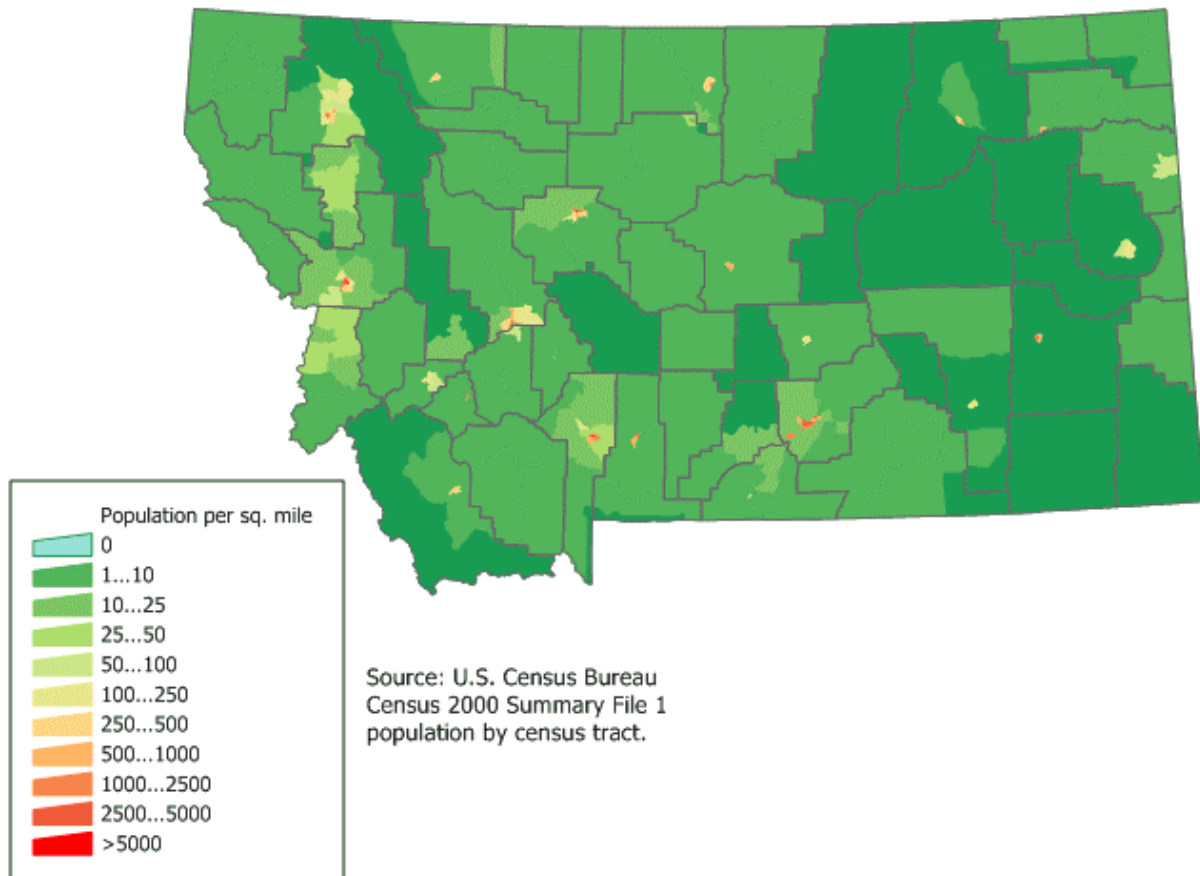
Durante la Grande Depressione degli anni trenta il Montana ha attraversato, come tutti gli altri stati, un forte periodo di crisi e disoccupazione mitigato soltanto dal New Deal del presidente Roosevelt. La seconda guerra mondiale segnò la fine della Grande Depressione negli Stati Uniti, ma il Montana non riuscì ad avere una forte ripresa, anzi molti giovani emigrarono verso gli stati dell'ovest in cui si erano stabilite le grosse imprese belliche e da questo fenomeno il Montana risultò profondamente cambiato.

Nel periodo che va dal 1945 al 2000 il Montana ha visto cambiare il suo sistema economico che è diventato sempre più incline al settore terziario rispetto agli anni precedenti in cui dominavano le attività di estrazione di rame, di carbone e di produzione di legname. L'agricoltura è rimasta l'attività principale del sistema economico in Montana ma, dopo il 1970, l'estrazione è stata scalzata dal turismo come secondo settore economico più importante. Questo periodo ha visto anche il cambiamento avvenuto nei trasporti: precedentemente, il treno era la soluzione più comune per gli spostamenti delle persone e delle merci, in seguito, grazie alla costruzione di nuove autostrade e allo sviluppo del settore automobilistico, gli automezzi divennero il principale mezzo di trasporto.

Politicamente il Montana è sempre stato maggiormente a favore dei Repubblicani, ma nel 1972 con la formulazione di una nuova costituzione statale, ci fu uno spostamento verso idee differenti, in particolare vennero date più responsabilità ai soggetti votanti e vennero varate delle norme più severe per la protezione dell'ambiente.

Il Montana è sempre stato caratterizzato da una popolazione prevalentemente bianca, nel periodo del dopo guerra la prevalenza bianca ha iniziato ad allacciare rapporti più stretti con le comunità dei Nativi Americani e ad aprirsi maggiormente verso gli immigranti che giungevano nello stato.

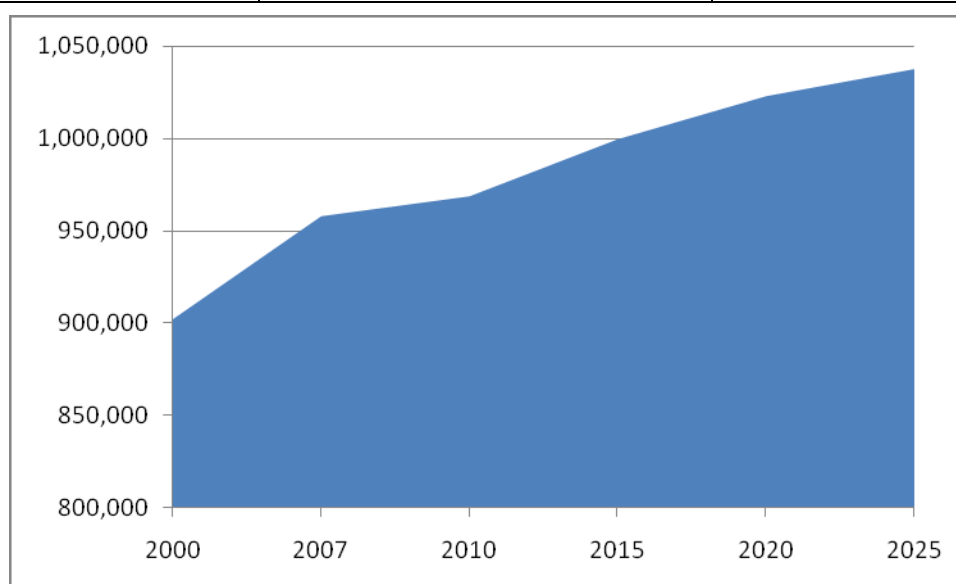
> *Profilo demografico*



Lo stato del Montana è una delle regioni meno abitate degli Stati Uniti, la popolazione nel 2010 conta 974.989 persone, 44esimo negli Stati Uniti, con una crescita debole rispetto all'anno precedente dello 0.9% ed una crescita dal 2000 del 7.9% . La densità della popolazione è di 2,51 persone per chilometro quadrato, 48esimo stato negli Stati Uniti. Secondo le statistiche circa 16,500 delle persone che vivono in Montana sono nate all'estero e compongono l' 1.8% della popolazione. La lingua principale è ovviamente l'inglese ma ci sono delle piccole minoranze che parlano spagnolo (1.52%) e tedesco (1.11%).

SVILUPPO DEMOGRAFICO 2000-2025

2000	902.195	Differenza % su anno precedente
2007	957.861	6.2%
2010	974.989	1.8%
2015	999.489	2.5%
2020	1.022.735	2.3%
2025	1.037.387	1.4%



Come si può notare dal grafico sopra la popolazione ha avuto un buon ritmo di crescita tra il 2000 e il 2007, ma le previsioni a partire dal 2010 anni vedono una crescita demografica più lenta. Il Montana non è mai stato, ad eccezione del 19esimo secolo, uno stato molto attraente in cui emigrare, in quanto non possiede un'economia così forte come altri stati.

L'area più popolata dello stato si trova nella zona centro meridionale in cui è situata la città di Billings, la più popolosa del Montana, con 89.847 abitanti. La capitale Helena, situata nella zona centro occidentale conta una popolazione assai minore, nel 2010 ha raggiunto i 25.780 abitanti. Le altre città più importanti del Montana sono Missoula (57.053 abitanti), Great Falls (56.690 abitanti), Bozeman (38.068 abitanti) e Butte (33.982 abitanti).

Il maggiore gruppo etnico in Montana è quello tedesco, ma si trovano anche discendenti scandinavi, in particolare nelle grandi praterie settentrionali ed orientali. Ci sono inoltre numerose contee in cui la maggior parte della popolazione è Nativa Americana, in particolare attorno alle sette riserve indiane nello stato. Le zone occidentali, in cui si sono concentrate le attività di estrazione, presentano gruppi etnici che discendono dall'est Europa, dall'Irlanda e dalla Gran Bretagna, soprattutto questi ultimi migrarono in Montana da zone come la Cornovaglia in cui l'attività estrattiva era molto sviluppata.

Nello stato sono presenti numerose comunità Amish. La popolazione ispanica, invece, si concentra in modo particolare nell'area metropolitana di Billings. Le comunità Afro-Americane più consistenti si trovano prevalentemente nella città di Great Falls.

La religione più seguita nello stato è il cristianesimo con l'80% della popolazione, che all'interno si divide in protestanti (50%), cattolici (29%) e altri tipi di confessioni (21%).

Divisione demografica per razza (2005 ultimo dato disponibile)

Razza	Bianchi	Afro-Americani	AIAN	Asiatici	NHPI
2000	92.79%	0.5%	7.36%	0.79%	0.12%
2005	92.52%	0.62%	7.47%	0.82%	0.11%

Come si può notare dalla tabella il Montana ha una forte maggioranza di popolazione bianca, oltre il 92%. Il secondo gruppo etnico è rappresentato dai Nativi Americani che corrispondono ad oltre il 7% della popolazione (AIAN). Il resto della popolazione è suddivisa tra asiatici, afro-americani e nativi hawaiani.

> *Profilo socio-politico*

L'attuale Governatore del Montana è Brian Schweitzer (Democratico) che è stato eletto il 3 gennaio 2005. Lo stato possiede due senatori a Washington, entrambi democratici, Max Baucus e Jon Tester, il rappresentante al congresso Denny Rehberg invece fa parte del Partito Repubblicano.

Il Montana è stato il primo stato ad eleggere un membro del congresso donna, Jeannette Rankin. La modernità politica è sempre stata una caratteristica importante nella storia di questo stato che si è distinto anche come uno dei primi a dare il potere di voto alle donne.

Nonostante la numerosa comunità dei Nativi Americani, il Montana è uno degli stati più omogenei con la maggior parte della popolazione di discendenza europea.

Il Montana è storicamente uno Swing State, ovvero uno stato in cui non vi è mai una netta predominanza di un partito rispetto all'altro, e questo si traduce solitamente in grandi sforzi dei candidati per cercare di accaparrarsi la maggioranza dei voti. Ciò che accade solitamente è che ad Helena, la capitale, vengano eletti il più delle volte politici conservatori, mentre generalmente a Washington arrivano politici liberali. Tuttavia ci sono stati anche dei lunghi periodi in cui un partito aveva la maggioranza rispetto all'altro. Durante gli anni settanta i democratici hanno dominato, per vent'anni il governatore dello stato faceva parte del partito liberale, ma sul finire degli anni ottanta le cose sono cambiate, nell'88 il Montana ha eletto un governatore Repubblicano e ha mandato, per la prima volta dal 1940, un repubblicano al senato. Questo passaggio di poteri dal partito democratico a quello repubblicano si è sempre più rafforzato raggiungendo l'apice nel 1994 quando entrambe le camere dello Stato erano dominate dal partito conservatore. Dal 2000 in poi c'è stato un ribilanciamento verso il partito democratico. Il Montana ha dato supporto al presidente Bush ma ha eletto nel 2004 un governatore democratico, inoltre nel 2006 durante le elezioni midterm la vittoria del senatore democratico Jon Tester in Montana ha contribuito in modo decisivo alla vittoria democratica nel senato. La situazione politica attuale in Montana descrive una situazione piuttosto bilanciata, il Senato è in mano ai democratici e l'House of Representatives è dominata dai repubblicani.

PROFILO ECONOMICO MONTANA

> *Introduzione*

Storicamente l'economia del Montana era basata sull'industria mineraria, grazie ai molti giacimenti di minerali e di metalli presenti sul territorio. Lo Stato giunse, nel suo apice, a soddisfare più del 40% della domanda mondiale di rame. L'espansione costante della rete ferroviaria tra fine '800 ed inizio '900 favorì l'afflusso di agricoltori e lavoratori che aiutarono a diversificare l'economia dello Stato, contribuendo ad aumentare allo stesso tempo la popolazione.

Oggi il Montana è ancora largamente dipendente dalle sue risorse naturali; l'agricoltura, il turismo, la lavorazione del legno e l'industria mineraria giocano ruoli predominanti nell'economia dello Stato. Questi settori traggono vantaggio dai depositi minerari, dalla bellezza dei paesaggi, dalle foreste e dagli spazi aperti.

Lo Stato ha inoltre implementato fortemente il settore terziario, il cui peso attuale sul PIL del Montana è di circa il 75%.

Oltre al turismo, le principali industrie di servizi comprendono il settore immobiliare, l'edilizia e la sanità.

> *Dati economici generali*

Il reddito pro-capite del Montana è stato nel 2009 pari a \$34.135, superiore a quello registrato a fine 2008 (+6,4%)

Dalla relazione del US Bureau of Economic Analysis emerge che il PIL del Montana nel 2009 è stato pari a di \$ 32.915 milioni, il 0,26% del PIL totale degli U.S. ed ha fatto registrare con un calo dello 0,7% sull'anno precedente.

REDDITO PRO CAPITE

	Dollari Reali							
	2006	2007	2008	2009				
Montana	30.884	32.314	32.089	34.135				

PIL reale (2006-2009)

	Milioni di dollari correnti							
	2006	2007	2008	2009				
Stati Uniti	12.131.515	12.341.864	12.225.831	12.462.673				
Montana	32.639	33.758	33.149	32.915				

Fonte: U.S. Bureau of Economic Analysis

> *Occupazione*

Gli impieghi e l'occupazione in Montana sono leggermente differenti da quelli che si possono trovare nelle aree più grandi e urbanizzate degli Stati Uniti. Questo discorso è applicabile in Montana sia per le zone rurali che per quelle urbane. Esiste un detto molto popolare nello stato che descrive molto bene le situazioni lavorative di questo stato : “ Il Montana è un grande posto in cui vivere, fin quando puoi permetterti di viverci “. Purtroppo questo detto descrive molto bene la realtà, infatti in molte aree del Montana una grande percentuale della popolazione è di tipo transitorio con persone che rimangono un anno o due per poi spostarsi per far carriera in altri stati.

La situazione occupazionale dello stato è particolarmente semplice, alcune aree hanno un tasso di disoccupazione molto alto, in particolare le zone in cui si trovavano miniere ormai esaurite o zone in cui il disboscamento è stato vietato o semplicemente si sono esaurite le foreste e nelle quali queste attività erano alla base dell'economia. Altre aree, invece, hanno un mercato del lavoro molto forte, in particolare zone turistiche come Missoula, Bozeman e Flathead Valley le quali sono caratterizzate da bassi tassi di disoccupazione. Purtroppo anche in queste zone ad elevata occupazione i salari rimangono molto bassi rispetto al resto degli Stati Uniti, il Montana è al 41esimo posto negli USA per reddito procapite.

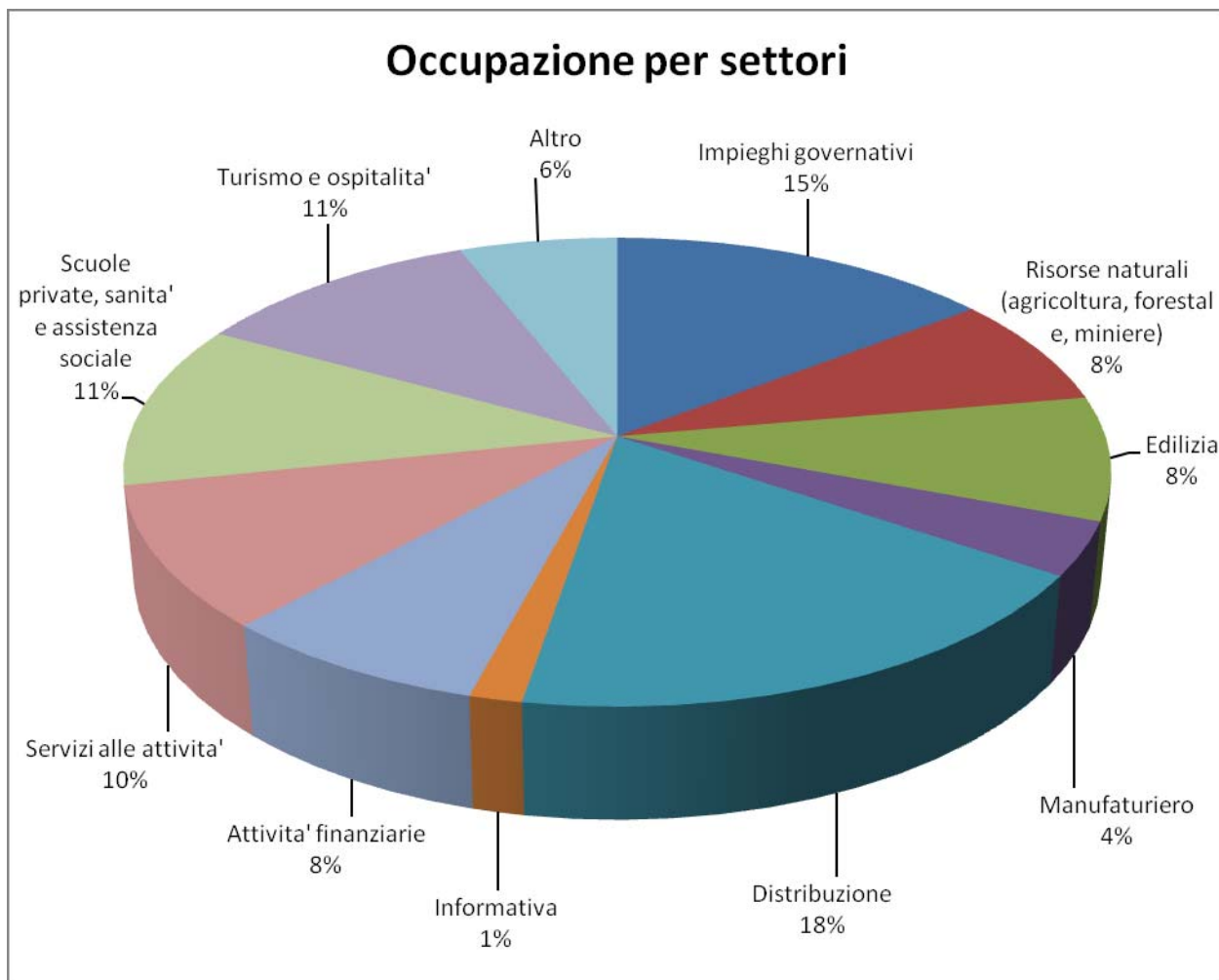
In sintesi gli impieghi migliori si trovano nel settore turistico e in quello dei servizi, ma per quanto siano gratificanti e ben pagati, non lo sono quanto in aree più urbanizzate del paese. Le zone turistiche offrono moltissimi impieghi, ma per la stragrande maggioranza di questi bisogna accontentarsi di paghe basse.

Di seguito possiamo analizzare alcuni dati interessanti sull'occupazione del Montana:

PIL Statale (in milioni di dollari)	32.915
Crescita media annua	4.7%
Reddito procapite annuale	\$ 32.091
Posizione USA	35esimo
Salario medio	\$ 29.387
Forza lavoro	626,148
Occupati	583,569
Disoccupati	42,579 (6.8%)

È importante rilevare che il dato relativo al reddito procapite sia molto più basso rispetto a quello relativo alla media degli Stati Uniti, ovvero \$ 39,626. Anche il salario medio si trova al di sotto della media nazionale.

Nella pagina successiva segue un grafico riguardante l'occupazione suddivisa per settori con i relativi commenti sui dati rilevati.



Come si può notare dal grafico il settore che occupa maggiormente la popolazione del Montana è quello della distribuzione con il 18%. Segue il settore degli impieghi governativi che si attesta su percentuali simili in tutti gli stati (15%), mentre, come abbiamo già visto, il settore turistico (11%) ha un forte impatto sull'economia del Montana insieme a quello scolastico e dell'assistenza sociale (11%).

Se andiamo ad analizzare i settori in modo più specifico, vediamo che negli ultimi cinque anni quelli che hanno conosciuto la crescita maggiore sono stati la produzione di coltelleria e di utensili, caratterizzati da una crescita del 243.3% dal 2005 al 2009. Questa strepitosa crescita è ancora più apprezzata dato l'andamento negativo nell'occupazione industriale che ha caratterizzato gli ultimi anni.

Qui di seguito vediamo i cinque migliori settori, a livello occupazionale, dal 2005 al 2009:

Coltelleria e utensili	243,3 %
Spedizioni locali	218,7 %
Leasing e affitto di macchinari ed equipaggiamenti	187,9 %
Lottizzazione terreni	181,8 %
Attività di supporto alle miniere	152,0 %

Tuttavia ci sono stati altri settori che hanno avuto grossi problemi negli ultimi anni di crisi economica. Quello che ha registrato le maggiori perdite è sicuramente il settore della produzione di strumenti elettronici, che ha perso il 67.9 % della propria occupazione. È vero che il settore ha avuto problemi a livello nazionale ma i tagli verificatisi in Montana hanno superato di gran lunga quelli della nazione, la cui media è stata - 8.4% di impieghi persi.

Qui di seguito esaminiamo i cinque peggiori settori, a livello occupazionale, dal 2005 al 2009:

Produzione strumenti elettronici	- 67,9 %
Produzione di componentistica per trasporto	- 61,4 %
Produzione di macchinari in generale	- 60,8 %
Prodotti ricavati dalla carta	- 59,7%
Trasporti a mezzo autobus	- 48,9 %

> *Disoccupazione*

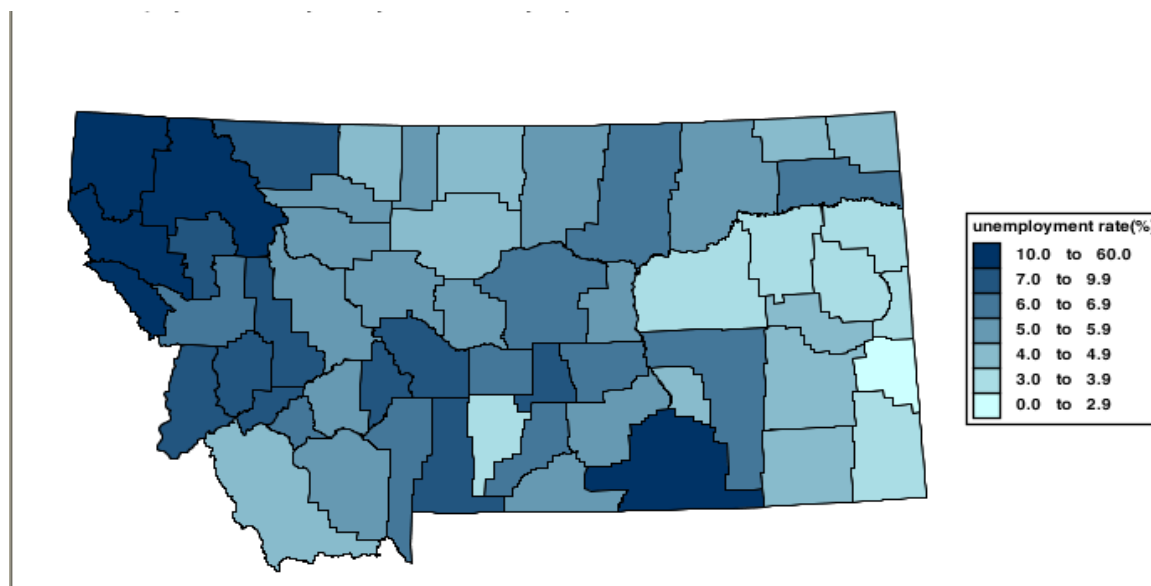
L'indice di disoccupazione in Montana ha avuto un calo regolare, partendo dal 2000 e arrivando al 2008 l'indice si e' costantemente ridotto, dal 5,5% del 2000 al 3.2% del 2007. L'ultima rilevazione in aprile 2008 ha registrato un indice del 3.8% A fine 2009 la disoccupazione e` arrivata al 6.8% causato dalla situazione negativa dell'economia statunitense. Il Montana, per quanto riguarda la disoccupazione, mantiene indici che sono al di sotto della media nazionale (9.7% nel 2009).

Indice di disoccupazione dal 2002 al 2009

2002	4.7%
2003	4.3%
2004	4.0%
2005	3.5%
2006	3.3%
2007	4.2%
2008	5,6%
2009	6,8%

La situazione della disoccupazione in Montana, tuttavia, è piuttosto dissimile. Si possono trovare contee con un bassissimo indice ed altre con indici molto alti. Ad esempio la contea di Sweet Grass ha una percentuale di disoccupazione del 2.1%, che è un dato molto basso. Tutt'altri valori si trovano nella contea di Lincoln che possiede l'indice di disoccupazione più alto dello stato, 9,7%.

Nella cartina seguente sono mostrate le contee divise in base all'indice di disoccupazione:



> *Redditi e salari*

Il reddito medio familiare in Montana ha raggiunto nel 2009 \$ 42.322, mentre il reddito pro capite, come già accennato, è stato di \$ 34,135.

Nonostante si sia registrata una crescita media dei redditi procapite dal 2000 al 2009 (+51,6%), è necessario specificare che questo trend non è stato simile per tutti i gruppi etnici dello stato. Infatti, mentre i redditi generati dalla popolazione a maggioranza bianca (oltre 92%) sono cresciuti, i redditi all'interno dei rimanenti gruppi etnici hanno fatto registrare un forte declino.

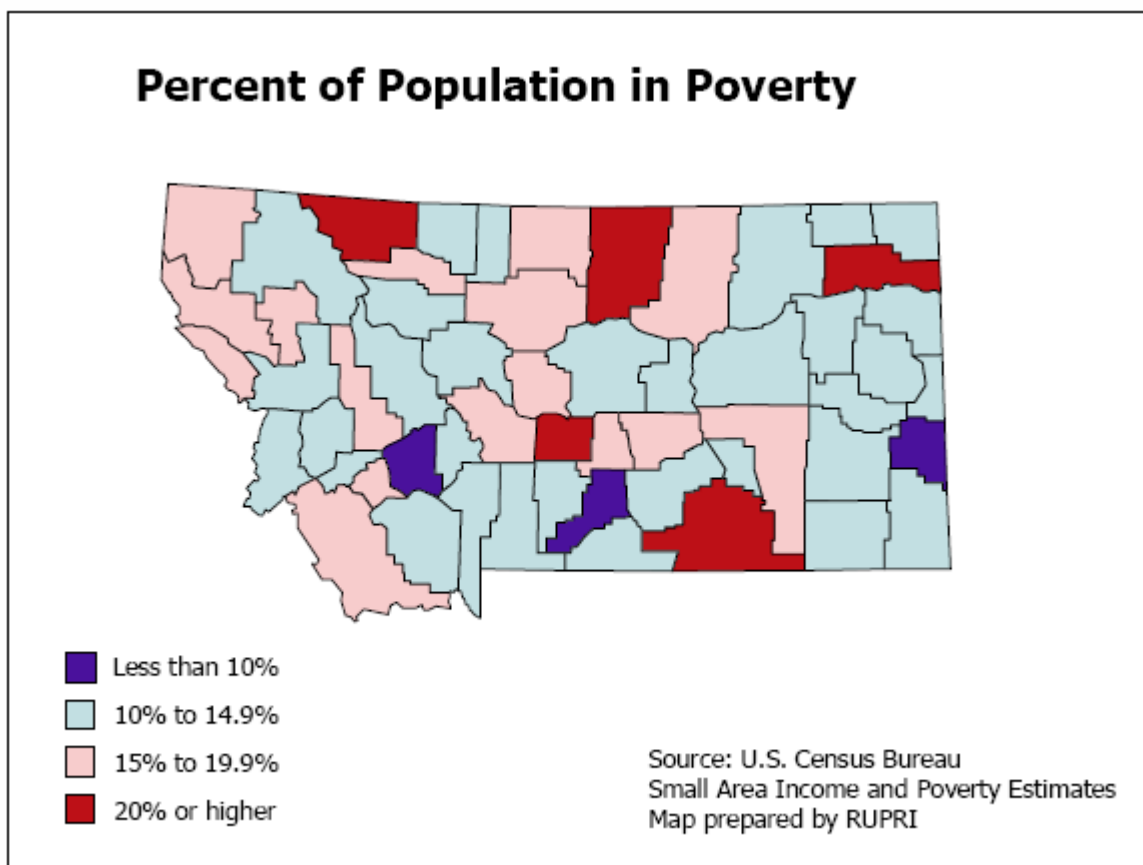
Trend dei redditi in Montana

	2000	2009
Reddito medio per famiglia	\$ 32.045	\$ 42.322
Reddito pro capite	\$ 22.518	\$ 34.135

Il tasso di povertà in Montana nel 2009 è aumentato dal 14,8% al 15,1% corrispondente ad oltre 143.000 persone. Se paragonato al resto degli Stati Uniti (con un livello medio del 14,3%), il Montana è al 18.mo posto nella graduatoria della povertà

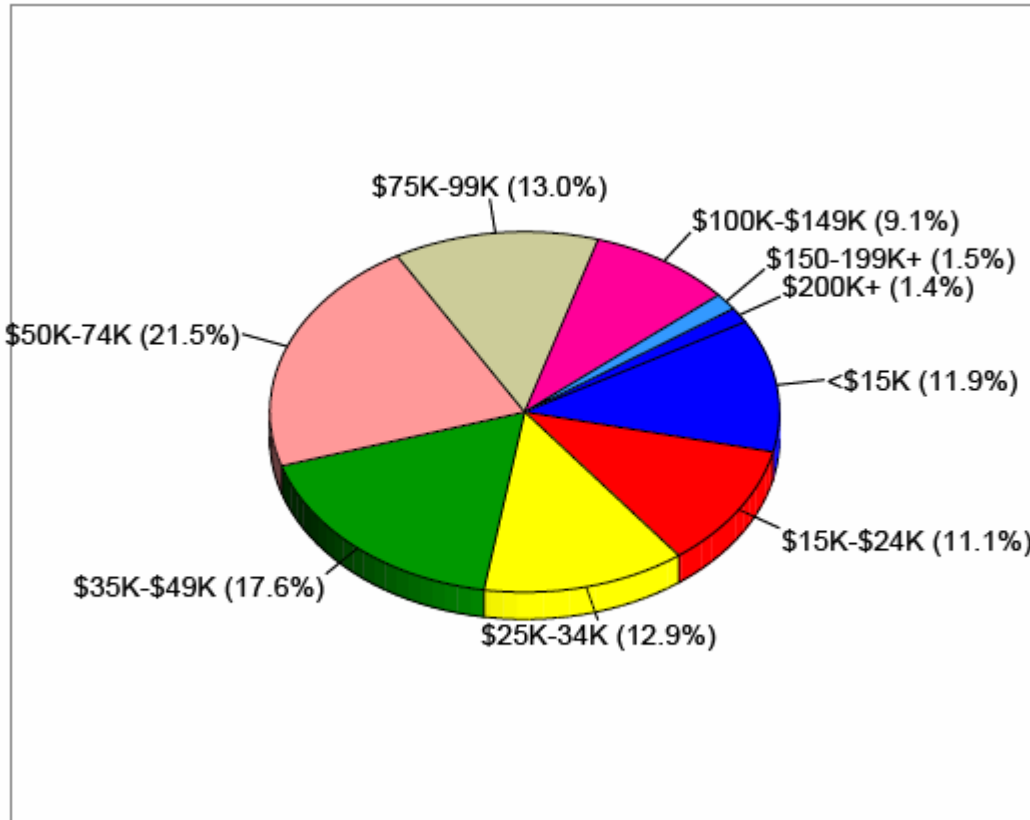
Ben 5 contee hanno sorpassato il 20%. La contea piu' povera dello stato, Roosevelt County, ha un indice di povertà del 31.2%. La contea al contrario più ricca è Jefferson County con un reddito medio di \$ 48.267.

La cartina seguente mostra quali sono le contee con tasso di povertà maggiore.



Il seguente grafico a torta mostra come sono separati i redditi in Montana. La piu' alta percentuale di persone ha un reddito che varia tra i 50.000 e i 74.000 dollari, al secondo posto si trova lo scaglione che guadagna annualmente dai 35.000 ai 49.000 dollari.

I due scaglioni dei redditi piu' bassi, 15.000 e 15.000-24.000 dollari annui, insieme danno una percentuale (23%) molto elevata in Montana rispetto agli altri stati degli USA, al contrario lo scaglione dei redditi più alti, oltre 200.000 dollari annui, è molto ridotto (1.4%).

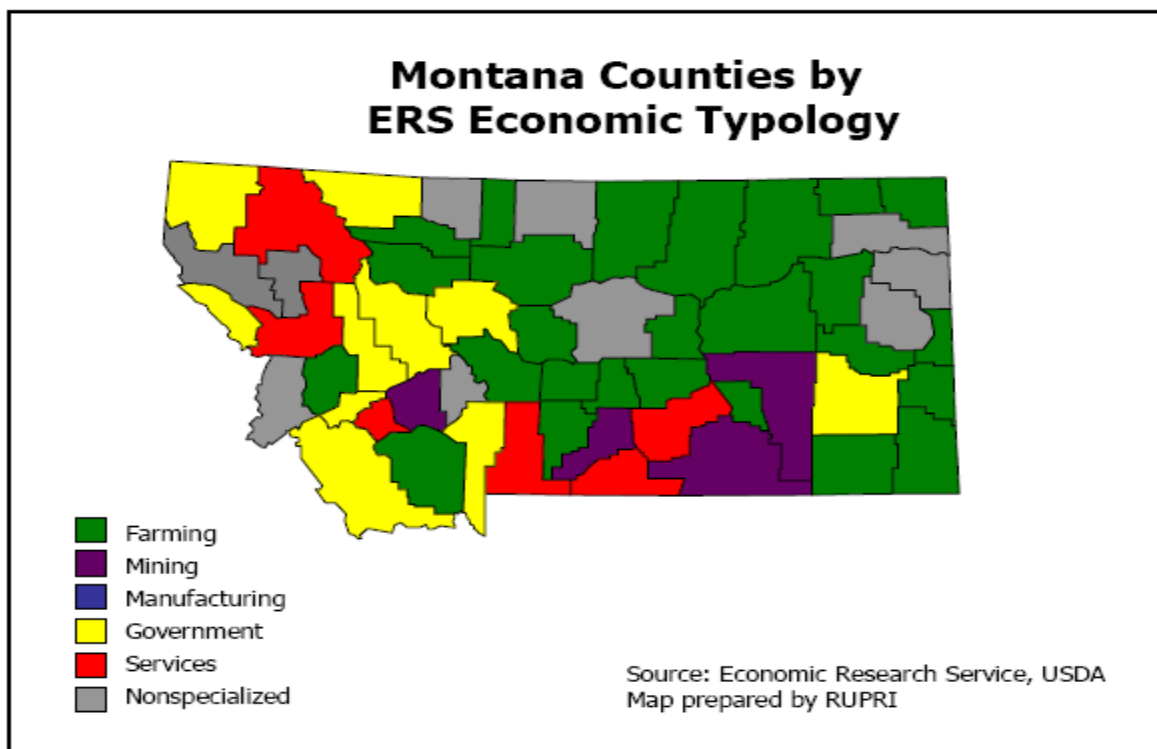


> *Agricoltura*

Il settore agricolo riveste tutt'oggi una certa importanza nell'economia del Montana: le carni bovine, le mucche da latte, il grano, l'orzo, le pecore, le carni suine, il fieno, il miele, le patate, le ciliegie e le barbabietole da zucchero sono alcuni dei molti prodotti che crescono o che sono coltivati nello Stato.

Il Montana è il 5° produttore di grano negli U.S.A. ed è al 2° posto per numero di acri destinati a fattorie e ranches.

L'agricoltura rappresenta un settore importante in molte parti del Montana: ventisei contee sono classificate dall' Economic Research Service come "dipendenti dall'agricoltura", così come mostra la seguente figura.



Fonte: Rupri - Montana

La grandezza media delle fattorie nel Montana è di 2.139 acri e più del 46% delle fattorie nello Stato occupano una superficie maggiore di 500 acri.

> *Commercio internazionale* ¹

L'export totale del Montana nell'anno 2007 è stato di US\$ 1.134 milioni, nel 2008 l'export è cresciuto marginalmente a US\$ 1.395 milioni. Tuttavia, nel 2009 a causa della nota crisi economica mondiale è diminuito a US\$1.053 milioni con un calo del 24,5%. Per il 2010, sulla scorta dei dati relativi a 3 trimestri, le previsioni di chiusura indicano un export pari a \$ 1.426 milioni, con una controtendenza in crescita del 35,4% che recupera e supera abbondantemente la perdita del 2009.

WISERTrade: State Exports by NAICS Database

From State: **Montana**
Industry: **All industries**

Series: **Origin of Movement**
Sorted by: **2010 Q3 YTD**

Unit: **Total dollar value**
Order: **Desc**
Runtime: **15:47:33 PM, Mon Dec 20 2010 EST**

Destination: **Total all Countries**

User Name: **naicsusr**

Rows selected: **32 (all rows)**

Rank	Code	Description	ANNUAL 2007	ANNUAL 2008	ANNUAL 2009	Q3 2009 YTD	Q3 2010 YTD	%2007-08	%2008-09	%2009-10
		Total all Industries	1,133,672,004.	1,394,600,906.	1,053,312,395.	789,092,865.	1,070,101,726.	23.02	-24.47	35.61
1	325	Chemicals	261,132,858.	353,236,653.	302,928,343.	232,167,156.	293,672,277.	35.27	-14.24	26.49
2	333	Machinery, Except Electrical	172,505,819.	185,656,177.	156,425,236.	130,960,969.	168,476,679.	7.62	-15.74	28.65
3	336	Transportation Equipment	122,671,135.	151,368,184.	76,731,043.	45,276,436.	127,144,021.	23.39	-49.31	180.82
4	212	Minerals And Ores	153,389,396.	220,019,730.	109,087,166.	79,965,361.	115,458,966.	43.44	-50.42	44.39
5	331	Primary Metal Manufacturing	96,663,583.	114,881,228.	121,453,358.	82,669,170.	98,957,150.	18.85	5.72	19.70
6	327	Nonmetallic Mineral Products	43,400,093.	43,730,079.	39,500,255.	27,460,280.	45,318,747.	0.76	-9.67	65.03
7	324	Petroleum And Coal Products	9,219,380.	35,207,121.	22,800,420.	17,992,948.	39,245,936.	281.88	-35.24	118.12
8	211	Oil And Gas	46,474,350.	15,555,193.	25,547,912.	19,381,945.	34,017,343.	-66.53	64.24	75.51
9	311	Food And Kindred Products	28,651,238.	42,631,344.	32,134,620.	23,694,024.	24,513,313.	48.79	-24.62	3.46
10	111	Agricultural Products	33,255,101.	37,330,503.	22,324,490.	16,864,537.	21,316,429.	12.25	-40.20	26.40
11	321	Wood Products	36,598,631.	34,978,100.	19,751,413.	14,946,947.	19,473,470.	-4.43	-43.53	30.28
12	334	Computer And Electronic	24,287,069.	25,007,320.	22,292,776.	17,417,393.	16,604,287.	2.97	-10.85	-4.67

¹ Per maggiori informazioni visitare i siti web:

[TradeStats Express](#)

<http://www.exportmontana.com/>

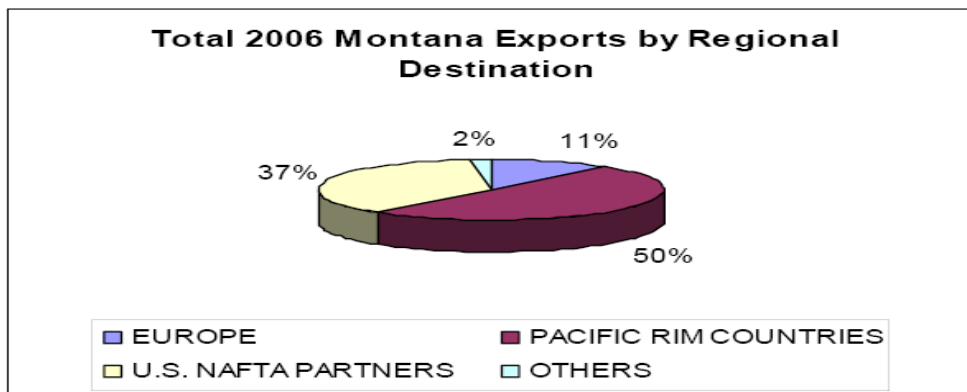
Rank	Code	Description	ANNUAL 2007	ANNUAL 2008	ANNUAL 2009	Q3 2009 YTD	Q3 2010 YTD	%2007-08	%2008-09	%2009-10
Products										
13	339	Miscellaneous Manufactured Commodities	11,330,564.	14,206,649.	15,238,726.	11,307,417.	13,982,673.	25.38	7.26	23.66
14	335	Electrical Equipment, Appliances, And Component	12,004,337.	21,423,387.	16,304,794.	13,853,531.	13,067,796.	78.46	-23.89	-5.67
15	332	Fabricated Metal Products, Nesoi	7,273,759.	10,550,716.	7,310,415.	5,427,623.	7,748,850.	45.05	-30.71	42.77
16	920	Used Or Second-Hand Merchandise	4,906,464.	8,158,974.	3,871,355.	3,142,829.	6,199,629.	66.29	-52.55	97.26
17	312	Beverages And Tobacco Products	41,590.	504,818.	28,240.	5,852.	5,376,064.	1,113.80	-94.41	91,767.12
18	910	Waste And Scrap	6,705,998.	5,708,214.	2,346,495.	1,309,666.	5,212,730.	-14.88	-58.89	298.02
19	112	Livestock And Livestock Products	4,021,849.	5,232,684.	4,709,336.	3,889,795.	3,336,850.	30.11	-10.00	-14.22
20	326	Plastics And Rubber Products	7,435,255.	8,581,915.	3,716,435.	2,973,540.	2,181,548.	15.42	-56.69	-26.63
21	316	Leather And Allied Products	1,319,887.	2,078,377.	2,854,535.	1,486,706.	1,564,906.	57.47	37.34	5.26
22	315	Apparel And Accessories	2,174,385.	3,905,381.	1,792,659.	1,121,602.	1,313,397.	79.61	-54.10	17.10
23	322	Paper	42,085,364.	42,560,225.	32,805,298.	25,288,650.	1,283,560.	1.13	-22.92	-94.92
24	990	Special Classification Provisions, Nesoi	1,756,313.	1,843,123.	2,129,522.	1,996,836.	1,226,730.	4.94	15.54	-38.57
25	337	Furniture And Fixtures	407,669.	624,121.	680,465.	558,461.	819,083.	53.10	9.03	46.67
26	323	Printing, Publishing And Similar Products	949,370.	1,599,004.	959,160.	649,275.	803,680.	68.43	-40.02	23.78
27	980	Goods Returned To Canada (Exports Only); U.S. Good	1,975,718.	6,111,032.	6,178,346.	6,143,110.	578,396.	209.31	1.10	-90.58
28	313	Textiles And Fabrics	114,476.	405,573.	400,537.	329,753.	521,312.	254.29	-1.24	58.09
29	314	Textile Mill Products	437,786.	816,001.	391,428.	245,081.	336,607.	86.39	-52.03	37.35
30	113	Forestry Products, Nesoi	465,532.	676,468.	613,743.	562,098.	329,171.	45.31	-9.27	-41.44
31	114	Fish, Fresh, Chilled, Or Frozen And Other Marine	5,072.	0.	3,874.	3,874.	15,999.	-100.00	0.inf	312.98

Rank	Code	Description	ANNUAL 2007	ANNUAL 2008	ANNUAL 2009	Q3 2009 YTD	Q3 2010 YTD	%2007-08	%2008-09	%2009-10
		P								

Data provided by WISER, at <http://www.wisertrade.org>, from US Census Bureau, Foreign Trade Division
 Note: The State Exports by NAICS series does not contain imputations for missing states and industries.

Da un esame della tabella sopra indicata, le principali categorie di prodotti esportati sono nell'ordine: prodotti chimici, macchinari non elettrici, manufatti in metallo, minerali ed attrezzature per il trasporto.

La maggior parte delle esportazioni di prodotti industriali è diretta verso il Canada, il Giappone, la Germania e Taiwan. Per quanto riguarda i beni non-industriali invece, escludendo i grandi quantitativi di grano, le destinazioni leader sono il Canada e il Messico. Circa la metà dei beni esportati dal Montana (considerati per il loro valore) hanno come destinazione l'Asia.



Fonte: WISER US State NAICS Exports

Le grosse spedizioni di grano verso il nord-ovest Pacifico sono principalmente dirette in Giappone, Taiwan, Filippine e Sud Corea. A questo proposito va sottolineato che i dati dell'export forniti dal U.S. Census Bureau sottostimano il valore delle esportazioni di grano dagli Stati produttori mentre le sovrastimano per gli Stati che possiedono porti dotati di attrezzature per la lavorazione del grano. Ciò avviene poiché tipicamente si fa coincidere l'origine dell'esportazione con lo Stato in cui il grano viene preparato per le spedizioni oltremare.

Il numero preciso degli esportatori presenti nel Montana è sconosciuto dal momento che i dati del livello nazionale delle esportazioni vengono compilati per origine di movimento,

con il risultato che le compagnie non residenti che esportano prodotti dal Montana vengono conteggiate tra gli esportatori dello Stato.

Nel 2009 i primi tre partner mondiali per quanto concerne l'export del Montana sono stati Canada, Giappone e Sud Korea. L'Italia, con una quota totale di \$2.658.551 di beni importati dal Montana, si trova al 22° posto della classifica.

È da sottolineare che i dati sul commercio utilizzati (riferiti al bilancio commerciale nazionale TradeStats Express – National Trade Data) provenienti dal U.S. Bureau of the Census, includono soltanto i beni, tralasciando l'export dei servizi, difficile da rintracciare ed attribuire a specifici stati.

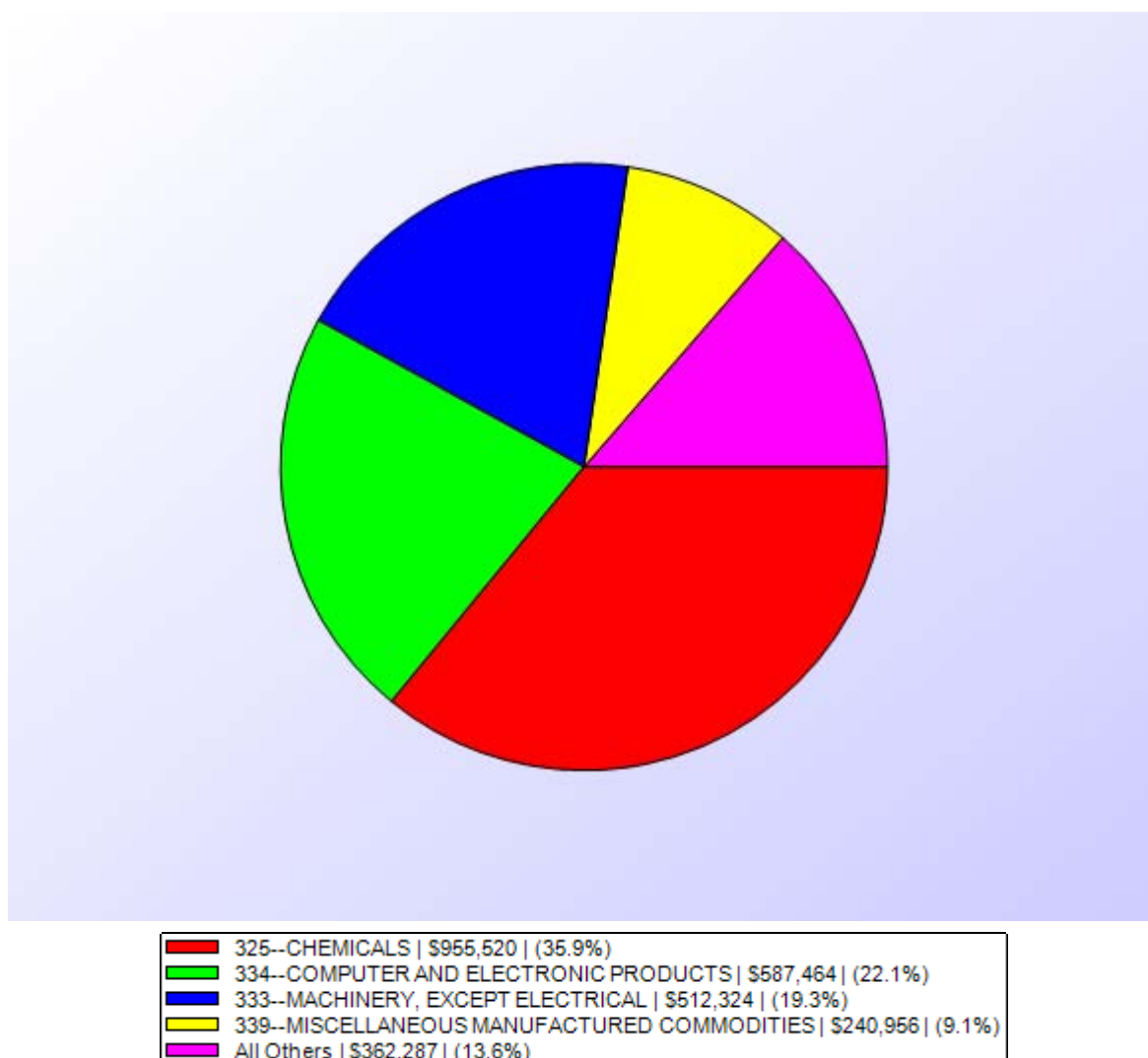
Totale esportazioni del Montana (in migliaia di USD)

Partner	2005	2006	2007	2008	2009
Totale Mondo	715.020	900.390	1.133.672	1.394.601	1.053.313
1 - Canada	375.758	447.595	587.208	700.500	442.796
2 - Giappone	53.655	85.033	101.743	130.813	129.746
3 – Sud Korea	24.303	31.807	39.554	67.449	77.515
4 – Taiwan	32.447	36.693	52.457	75.046	72.803
5 – Cina	26.929	31.913	43.577	61.270	60.468
6 – Messico	37.970	42.011	24.742	36.330	27.716
7 – Belgio	3.548	16.797	23.117	19.100	26.134
8 - Olanda	15.788	20.469	13.911	54.394	24.689
9 - Germania	49.098	54.894	58.895	22.943	24.642
10 –Gran Bretagna	22.736	24.433	30.105	34.360	23.102
22 - Italia	25.653	30.629	31.295	77.565	26.586

Fonte: TradeStats Express

Totale esportazioni del Montana in Italia (2009)

2009 NAICS Total All Merchandise Exports from Montana to Italy



Fonte: TradeStats Express

Totale esportazioni del Montana in Italia (in migliaia di USD)

Italia	2005	2006	2007	2008	2009
Totale Export	2.565	3.063	3.129	7.756	2.659
Prod.Chimici	1.418	1.822	1.536	2.271	956
Computer	220	215	290	434	587
Macchinari	609	676	443	436	512
Prod. Vari	106	92	406	183	241

Del totale delle merci esportate in Italia nel 2009, il 35,9% è costituito da prodotti chimici, che rappresentano la principale voce dell'export verso il nostro paese. Seguono computers/apparecchi elettrici (22,1%), macchinari (19,3%), prodotti vari (9,1%).

Import dall'Italia

Nei siti ufficiali non sono indicati dati sulle importazioni dello Stato dall'estero perché il calcolo sarebbe distorto dalla forte interconnessione del Montana con gli altri 50 States. Infatti, qualunque porto di sbarco merci sul suolo U.S.A. serve l'intera nazione, alterando i valori di import propriamente detto per ogni singolo Stato.

INDIRIZZI UTILI

Uffici ICE in U.S.A.

1. Italian Trade Commission Los Angeles

1801 Avenue of the Stars, #700
Los Angeles, CA 90067
323/879-0950 • Fax: 310/203-8335
E-mail: losangeles@ice.it

2. Italian Trade Commission New York

33 East 67th Street
New York, NY 10021
212/980-1500 • Fax: 212/758-1050
E-mail: newyork@ice.it

3. Italian Trade Commission Chicago

401 N. Michigan Ave., #3030
Chicago, IL 60611
312/670-4360 • Fax: 312/670-5147
E-mail: chicago@ice.it

4. Italian Trade Commission Atlanta

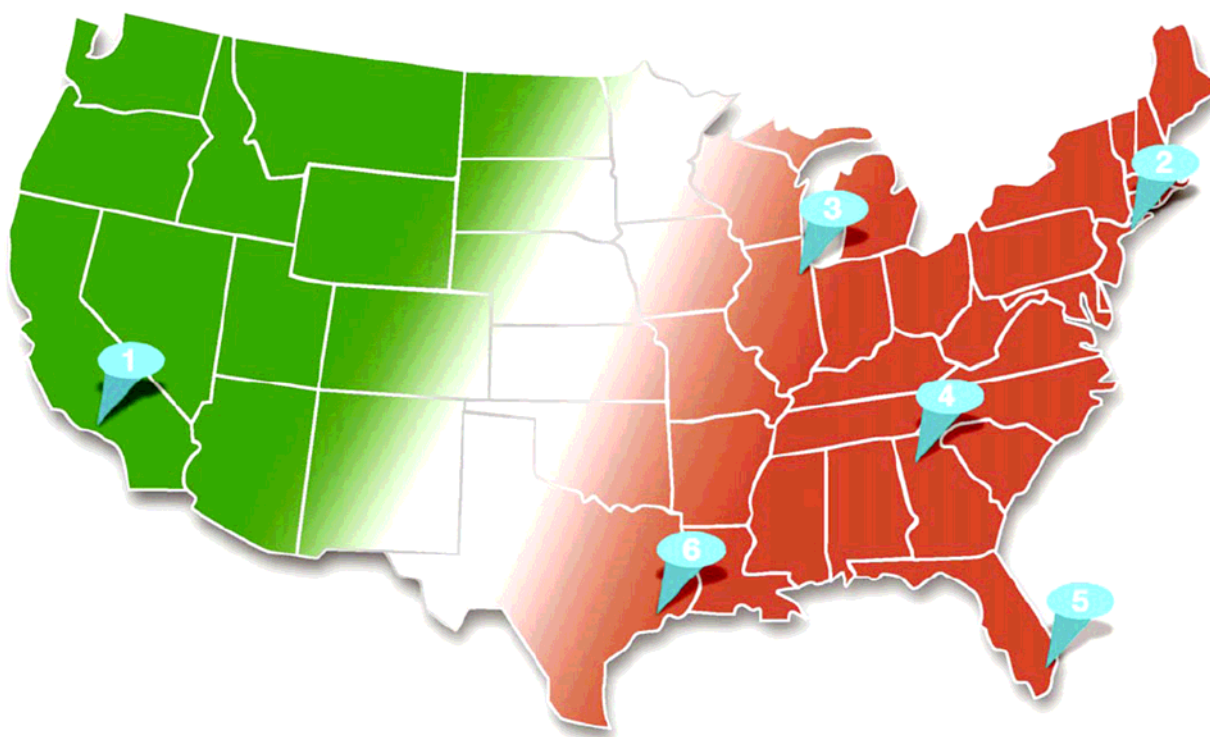
2301 Peachtree Center – Harris Tower
233 Peachtree Street NE
Atlanta, GA 30343
404/525-0660 • Fax: 404/525-5112
E-mail: atlanta@ice.it

5. Italian Trade Commission Miami

4000 Ponce de Leon – Suite 590
Coral Gables, FL 33146
305/461-3896 • Fax: 786/497-8900
E-mail: miami@ice.it

6. Italian Trade Commission Houston

1300 Post Oak Blvd., #775
Houston, TX 77056
713/400-5200 • Fax: 713/400-5207
E-mail: houston.houston@ice.it



Visitate i siti ICE su Internet

www.ice.gov.it (in Italiano) e www.italtrade.com (in Inglese)

CONSOLATO GENERALE D'ITALIA – SAN FRANCISCO

2590 Webster Street

San Francisco, CA 94115

Tel: 415-292-9200

Fax: 415-931-7205

Email: it.sanfrancisco@esteri.it

Website: www.conssanfrancisco.esteri.it

CONSOLATO GENERALE D'ITALIA - LOS ANGELES

12400 Wilshire Blvd. – Suite 300

Los Angeles, CA 90025

Tel. 310-820-0622

Fax 310-820-0727

Email: consolato.losangeles@esteri.it

Website: www.conslosangeles.esteri.it

BIBLIOGRAFIA

- Sito Wikipedia – Montana
- U.S. Bureau of Economic Analysis
- U.S. Census Bureau – Foreign Trade Division
- Rupri – Montana
- Wiser US State NAICS Export
- Trade State Express
- Atlas GTI
- Sito True Knowledge